















renvooi

-  bestrating klinkers parkeerplekken
-  bestrating tegels voetpad
-  bestrating asfalt fietspad
-  bestrating asfalt weg
-  opstelplaats brandweer (5x10m)
-  entree woongebouw
-  entree woning
-  kavelgrens
-  gras openbaar
-  gras privé
-  groendak (gemeenschappelijke binnentuin)
-  prive terras
-  gemeenschappelijk terras
-  boom bestaand

50 woningen  
 4 ééngezinswoningen type D-F1  
 14 2-kamerwoningen type D-A1a, D-A2, D-A2a, D-C5, D-C6  
 30 3-kamerwoningen type D-A1, D-A3, D-A4, D-A5, D-C7, D-G1, D-G4, D-G5  
 2 4-kamerwoningen type D-G2

op deze tekening is de principe indeling van het openbaar terrein aangegeven bij de definitieve uitwerking is aanpassing op punten mogelijk de definitieve maatvoering van de perceelgrenzen wordt door het kadaster bepaald aan deze tekening kunnen geen rechten worden ontleend

situatie is niet ingemeten, dit kan onnauwkeurigheid tot gevolg hebben alle maatvoering in het werk te controleren  
 buitenverlichting nader te bepalen

situatie tekening (P\_90\_00\_D)  
 schaal: 1 : 200



project  
 Oudenoord  
 onderdeel  
 situatietekening bouwdeel D

schaal 1 : 200  
 datum 12-06-2024  
 revisie

code  
 P\_90\_00\_D