


















situatie tekening (P_90_00_A)
schaal: 1 : 200

renvooi

-  bestrating klinkers parkeerplekken
-  bestrating klinkers nieuwe terrein
-  bestrating klinkers straat
-  bestrating tegels voetpad
-  bestrating asfalt fietspad
-  bestrating asfalt weg
-  bestrating asfalt vluchtheuvel
-  opstelplaats brandweer (5x10m)
-  entree woningen
-  kavelgrens
-  parkeerplek aanduiding - nieuw
-  gras openbaar
-  gras privé
-  gemeenschappelijk achterpad
-  boom bestaand

5 geschakelde woningen type 1, 2, 3

op deze tekening is de principe indeling van het openbaar terrein aangegeven bij de definitieve uitwerking is aanpassing op punten mogelijk de definitieve maatvoering van de perceelgrenzen wordt door het kadaster bepaald aan deze tekening kunnen geen rechten worden ontleend

situatie is niet ingemeten, dit kan onnauwkeurigheid tot gevolg hebben alle maatvoering in het werk te controleren

buitenverlichting nader te bepalen

bouwpeil, peil = 0 = bovenzijde dekvloer begane grond = 1,9m + NAP



project
Oudenoord

onderdeel
situatietekening bouwdeel A

schaal 1 : 200
datum 30-08-2024
revisie

code
P_90_00_A